



À VÉLO AUTOUR DU LOUVRE-LENS 10 km

FACILE

LENS LIÉVIN TOURISME

1 km



Terrils Jumeaux
Loos-en-Gohelle

Base 11/19

Rue Léon Blum
62750 Loos-en-Gohelle



Stade Bollaert-Delelis
Avenue Alfred Maes,
accès par la rue Maurice Carton
62300 Lens



Grandes bureaux de la Société des Mines de Lens
Avenue Elie Reumaux
62300 Lens

Louvre-Lens

99 rue Paul Bert
Du mercredi au lundi de 10h à 18h, fermé le mardi
03 21 18 62 62



Gare Art déco de Lens

Place du Général de Gaulle
62300 Lens



Biclo - La maison du vélo

OÙ MANGER & BOIRE UN VERRE

- A La Loco**
105 rue Jean Letienne à Lens
03 21 28 21 21
- B Au Briquet du Chevalot**
144 rue Léon Blum à Loos-en-Gohelle
03 21 28 18 80
- C Pâtisserie Jeanson**
42 Place Jean Jaurès à Lens
03 21 28 24 21
- D L'autre estaminet**
5 place Jean Jaurès à Lens
03 66 07 63 43
- E Chez Cathy**
220 Rue Paul Bert à Lens
09 61 63 95 57
- F L'Atelier du Cerisier**
97 rue Paul Bert à Lens (parc du Louvre-Lens)
03 74 62 62 62
- G Brasserie Saint Théodore**
238 Rue Paul Bert à Lens
03 21 28 59 60
- H Le Galibot - Restaurant de l'hôtel Louvre-Lens**
168 rue Paul Bert à Lens
03 66 98 10 41
- I La Maison d'Ingénieur**
4 rue Vasco de Gama à Loos-en-Gohelle
09 83 55 05 65
- J L'ImBeertince**
20 rue de Paris à Lens
03 21 78 36 33

À VOIR & À VISITER AUSSI

- K Cité des Provinces**
- L Monument aux morts de la compagnie des mines de Lens**
Entre la route de Béthune et l'avenue de la Fosse 12 à Lens
- M Cité 9 ou Saint Théodore**
Visite proposée par Lens Liévin Tourisme
Plus d'infos sur www.tourisme-lenslievin.fr
- N Maison syndicale des mineurs**
32 rue Casimir Beugnet à Lens
03 21 67 48 93

Visitez les terrils et la base 11/19 avec le CPIE Chaîne des Terrils :
03 21 28 17 28

SE POSER & PROFITER DE LA VUE

- Panorama sur les terrils jumeaux**
- Panorama sur le stade Bollaert-Delelis**
Depuis le cavalier minier menant au parc du Louvre-Lens (passerelles)
- Fresques street art / skate-park**
Pont Césarine, Avenue Alfred Maës

LÉGENDE

- Itinéraires sécurisés/aménagés
- Itinéraires routes partagées
- Lieux de départ
- Point Info Tourisme
- Location de vélos
- Timescope
- Inscription UNESCO

Mise à jour : juin 2023



Autour du Louvre-Lens

Itinéraire n°1

À VÉLO LENS-LIÉVIN DÉCOUVREZ

Lens-Liévin Tourisme

**L'OFFICE DE TOURISME DE
LENS-LIÉVIN VOUS ACCUEILLE :**

En centre-ville de Lens :

16 place Jean Jaurès - 62300 Lens
Du lundi au samedi de 9h30 à 18h

Au Mémorial'14-18 :

102 rue Pasteur - 62153 Souchez
(horaires sur www.memorial1418.com)

Sur la base du 11/19 à Loos-en-Gohelle :

Rue de Bourgogne - 62750 Loos-en-Gohelle
d'avril à mi-septembre

Sur le site du 9-9bis à Oignies :

Rue Alain Bashung - 62590 Oignies
de juin à mi-septembre

TÉLÉPHONE

03 21 67 66 66

MAIL

info@tourisme-lenslievin.fr

WEB

www.tourisme-lenslievin.fr

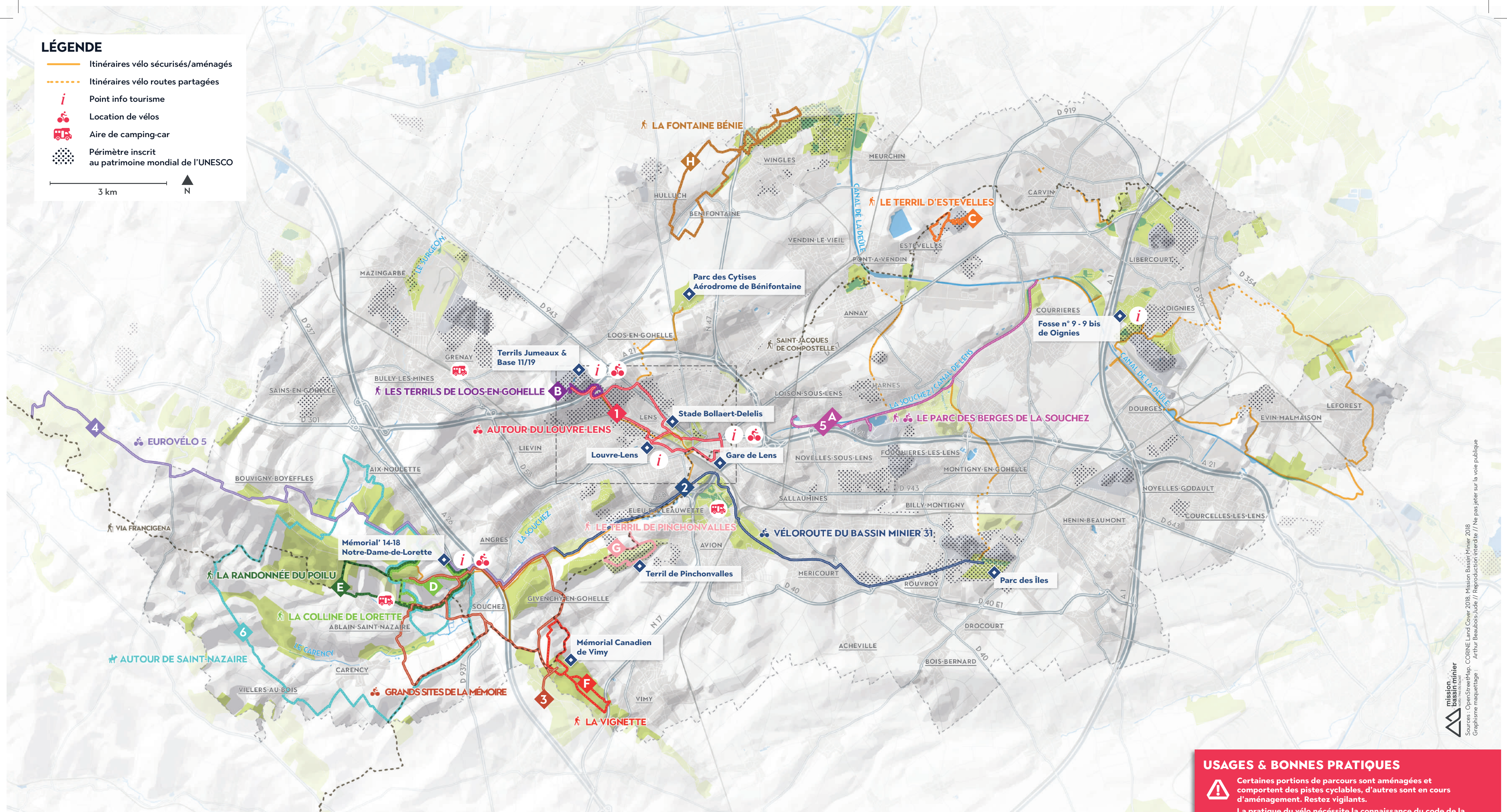


Lens Liévin Tourisme
#Lesensdelessentiel



LÉGENDE


-  Itinéraires vélo sécurisés/aménagés
 -  Itinéraires vélo routes partagées
 -  Point info tourisme
 -  Location de vélos
 -  Aire de camping-car
 -  Périmètre inscrit au patrimoine mondial de l'UNESCO
- 3 km 







Sources : OpenStreetMap, CORINE Land Cover 2018, Mission Bassin Minier 2018
Graphisme maquette : Arthur Beaubois-Jude // Reproduction interdite // Ne pas jeter sur la voie publique



 ITINÉRAIRES VÉLO	LIEU DE DÉPART	DISTANCE	DIFFICULTÉ	DURÉE
1 AUTOUR DU LOUVRE-LENS	Base 11/19 ou Lens-Liévin tourisme	10 km	Très facile	50 mn
2 VÉLOROUTE DU BASSIN MINIER 31	Liévin	13 km	Facile	2 h
3 GRANDS SITES DE LA MÉMOIRE	Centre d'histoire du Mémorial 14-18	10 km ou 15 km	Moyen	2 h 30
4 EUROVÉLO 5	Liévin	19 km	Facile	2 h 30
5 LE PARC DES BERGES DE LA SOUCHEZ	19 Rue Jean Jacques Rousseau Loison-sous-Lens	9,1 km	Facile	1 h 30
 ITINÉRAIRE ÉQUESTRE	LIEU DE DÉPART	LONGUEUR	DIFFICULTÉ	DURÉE
6 AUTOUR DE SAINT-NAZAIRE	Aix-Noulette	32 km	Très facile	4 h

 ITINÉRAIRES PÉDESTRES	LIEU DE DÉPART	DISTANCE	DIFFICULTÉ	DURÉE
A LE PARC DES BERGES DE LA SOUCHEZ	19 Rue Jean Jacques Rousseau Loison-sous-Lens	9,1 km	Facile	2 h 30
B LES TERRILS DE LOOS-EN-GOHELLE	9 Rue de Bourgogne Loos-en-Gohelle	2,3 km	Moyen	1 h
C LE TERRIL D'ESTEVELLES	5155 Avenue de la Fosse 24 Estevelles	3,3 km	Moyen	1 h
D LA COLLINE DE LORETTE	96 Rue Pasteur Souchez	7,2 km	Facile	2 h
E LA RANDONNÉE DU POILU	100 Rue Pasteur Souchez	8,9 km	Moyen	2 h 40
F LA VIGNETTE	28 Rue de la République Givenchy-en-Gohelle	7,3 km	Facile	1 h 45
G LE TERRIL DE PINCHONVALLES	100 Route d'Avion Liévin	4,4 km	Facile	1 h
H LA FONTAINE BÉNIE	1 Chemin du Marais Hulluch	13 km	Moyen	3 h 30

USAGES & BONNES PRATIQUES

-  Certaines portions de parcours sont aménagées et comportent des pistes cyclables, d'autres sont en cours d'aménagement. Restez vigilants.
-  La pratique du vélo nécessite la connaissance du code de la route. Respectez les STOP et les CÉDEZ LE PASSAGE, mettez le pied à terre à chaque intersection.
-  Ne salissez pas le circuit. Emportez vos débris ou jetez-les dans les corbeilles publiques. Pensez aux autres cyclistes, aux riverains, et à la nature.
-  Attention aux incendies. Feux de camps et barbecue interdits. Écrasez vos cigarettes et jetez vos mégots dans les corbeilles.

 Téléchargez gratuitement tous nos parcours cyclo sur l'application CIRKWI.

Géolocalisez-vous et suivez l'itinéraire, découvrez les points d'intérêt sur le parcours ou à proximité.

Vous avez même la possibilité de télécharger les circuits pour les suivre en mode hors connexion !

Gratuit - Disponible sur App Store et Google Play.



