



# GRANDS SITES DE LA MÉMOIRE 10 km / 15 km

Itinéraire spécifique vélos à assistance électrique (VAE)  
Fort dénivelé : 10 km - 280m D+ / 15 km - 420m D+



**Centre d'Histoire du Mémorial 14-18 Notre-Dame-de-Lorette**  
102 rue Pasteur à Souchez  
03 21 74 83 15

**Mémorial 14-18 Anneau de la mémoire**



**Mémorial 14-18 Nécropole nationale Notre-Dame-de-Lorette**  
Horaires sur [www.memorial1418.com](http://www.memorial1418.com)

## GIVENCHY-EN-GOHELLE

## SOUCHEZ

## ABLAIN-SAINT-NAZAIRE

**Mémorial national du Canada à Vimy**



**Centre d'accueil du Mémorial national du Canada à Vimy**  
RD55 - 62580 Vimy  
03 21 50 68 68

Visite des sous-terrains et des tranchées par des étudiants canadiens. Renseignements au Centre d'accueil.

## VIMY

D 937

TRAVERSÉE DE LA DÉPARTEMENTALE

10 km

15 km

TRAVERSÉE DE LA DÉPARTEMENTALE

### OÙ MANGER & BOIRE UN VERRE

- A La Table de Pascal**  
80 rue Carnot à Souchez  
03 21 44 45 04
- B Les Deux Amis**  
11 place Raoul Briquet à Givenchy-en-Gohelle, à côté de la mairie  
09 86 61 67 33
- C Mets et Histoires**  
100 rue Pasteur à Souchez  
03 21 64 02 76
- D Estaminet à l'Abri des visiteurs**  
à Ablain Saint-Nazaire, derrière la nécropole  
03 21 45 29 07
- E La Ferme Auberge du Pré Molaine**  
9 rue Marcel Lancino à Ablain Saint-Nazaire  
03 21 45 20 01

### À VOIR & À VISITER AUSSI

- F Mémorial départemental des anciens d'Afrique du nord et Monument du Général Barbot**  
Souchez
- G Monument à la division marocaine**  
Vimy / Givenchy-en-Gohelle
- H Musée vivant 14-18**  
Place Notre-Dame de Lorette à Ablain-St-Nazaire (derrière la nécropole, à côté de l'Abri des Visiteurs)  
03 21 45 15 80  
Plus d'infos : [www.musee1418.com](http://www.musee1418.com)
- I Cimetière du Cabaret Rouge**  
Givenchy-en-Gohelle

Visitez le Mémorial 14-18 tous les dimanches :  
03 21 74 83 15 - [www.memorial1418.com](http://www.memorial1418.com)

### SE POSER & PROFITER DE LA VUE

- J Cascade et bois du Carieul**  
Place de la Mairie à Souchez
- K Vieille église**  
Ablain-Saint-Nazaire
- L Mairie et église**  
Givenchy-en-Gohelle
- M Bois des Bruyères**  
Angres
- N Vue sur les terrils**  
Anneau de la mémoire, Vimy, Mets et histoires, Centre d'histoire du Mémorial 14-18

### LÉGENDE

- Itinéraires sécurisés/aménagés
- Itinéraires routes partagées
- Lieux de départ
- Point Info Tourisme
- Location de vélos
- Aire de camping-car
- Inscription UNESCO

Mise à jour : juin 2023



de la mémoire  
Grands sites  
Itinéraire n°3

## À VÉLO LENS-LIÉVIN DÉCOUVREZ

Lens-Liévin Tourisme

### L'OFFICE DE TOURISME DE LENS-LIÉVIN VOUS ACCUEILLE :

En centre-ville de Lens :  
16 place Jean Jaurès - 62300 Lens  
Du lundi au samedi de 9h30 à 18h

Au Mémorial 14-18 :  
102 rue Pasteur - 62153 Souchez  
(horaires sur [www.memorial1418.com](http://www.memorial1418.com))

Sur la base du 11/19 à Loos-en-Gohelle :  
Rue de Bourgogne - 62750 Loos-en-Gohelle  
d'avril à mi-septembre

Sur le site du 9-9bis à Oignies :  
Rue Alain Bashung - 62590 Oignies  
de juin à mi-septembre

### TÉLÉPHONE

03 21 67 66 66

### MAIL

[info@tourisme-lenslievin.fr](mailto:info@tourisme-lenslievin.fr)

### WEB








[www.tourisme-lenslievin.fr](http://www.tourisme-lenslievin.fr)

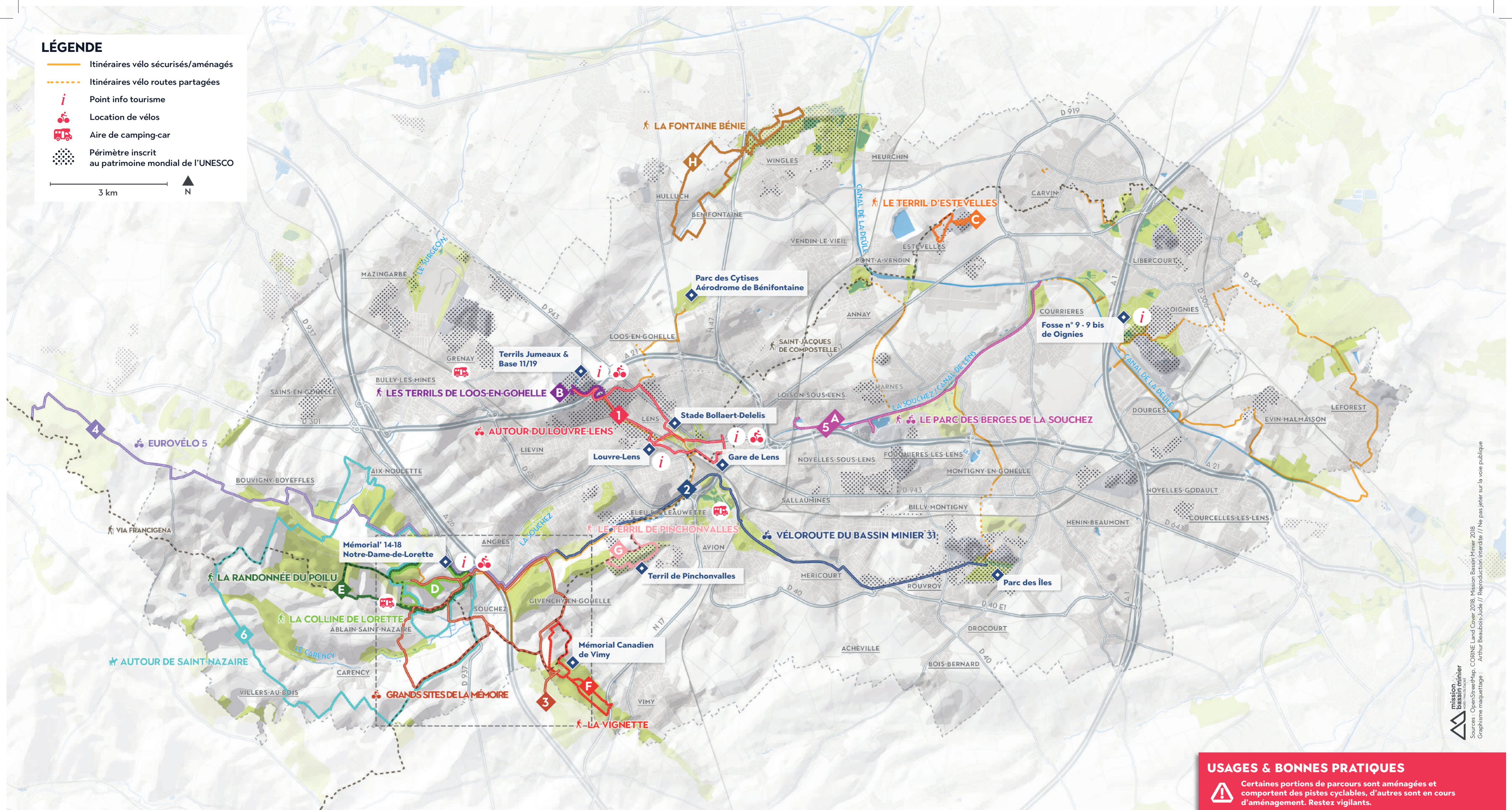


Lens Liévin Tourisme  
#Lesensdelessentiel




## LÉGENDE

-  Itinéraires vélo sécurisés/aménagés
  -  Itinéraires vélo routes partagées
  -  Point info tourisme
  -  Location de vélos
  -  Aire de camping-car
  -  Périmètre inscrit au patrimoine mondial de l'UNESCO
- 3 km 







Sources : OpenStreetMap, CORINE Land Cover 2018, Mission Bassin Minier 2018  
Graphisme maquette : Arthur Beaubois-Jude // Reproduction interdite // Ne pas jeter sur la voie publique

 ITINÉRAIRES VÉLO	LIEU DE DÉPART	DISTANCE	DIFFICULTÉ	DURÉE
<b>1</b> AUTOUR DU LOUVRE-LENS	Base 11/19 ou Lens-Liévin tourisme	10 km	Très facile	50 mn
<b>2</b> VÉLOROUTE DU BASSIN MINIER 31	Liévin	13 km	Facile	2 h
<b>3</b> GRANDS SITES DE LA MÉMOIRE	Centre d'histoire du Mémorial 14-18	10 km ou 15 km	Moyen	2 h 30
<b>4</b> EUROVÉLO 5	Liévin	19 km	Facile	2 h 30
<b>5</b> LE PARC DES BERGES DE LA SOUCHEZ	19 Rue Jean Jacques Rousseau Loison-sous-Lens	9,1 km	Facile	1 h 30
 ITINÉRAIRE ÉQUESTRE	LIEU DE DÉPART	LONGUEUR	DIFFICULTÉ	DURÉE
<b>6</b> AUTOUR DE SAINT-NAZAIRE	Aix-Noulette	32 km	Très facile	4 h

 ITINÉRAIRES PÉDESTRES	LIEU DE DÉPART	DISTANCE	DIFFICULTÉ	DURÉE
<b>A</b> LE PARC DES BERGES DE LA SOUCHEZ	19 Rue Jean Jacques Rousseau Loison-sous-Lens	9,1 km	Facile	2 h 30
<b>B</b> LES TERRILS DE LOOS-EN-GOHELLE	9 Rue de Bourgogne Loos-en-Gohelle	2,3 km	Moyen	1 h
<b>C</b> LE TERRIL D'ESTEVELLES	5155 Avenue de la Fosse 24 Estevelles	3,3 km	Moyen	1 h
<b>D</b> LA COLLINE DE LORETTE	96 Rue Pasteur Souchez	7,2 km	Facile	2 h
<b>E</b> LA RANDONNÉE DU POILU	100 Rue Pasteur Souchez	8,9 km	Moyen	2 h 40
<b>F</b> LA VIGNETTE	28 Rue de la République Givenchy-en-Gohelle	7,3 km	Facile	1 h 45
<b>G</b> LE TERRIL DE PINCHONVALLES	100 Route d'Avion Liévin	4,4 km	Facile	1 h
<b>H</b> LA FONTAINE BÉNIE	1 Chemin du Marais Hulluch	13 km	Moyen	3 h 30

## USAGES & BONNES PRATIQUES

-  Certaines portions de parcours sont aménagées et comportent des pistes cyclables, d'autres sont en cours d'aménagement. Restez vigilants.
-  La pratique du vélo nécessite la connaissance du code de la route. Respectez les STOP et les CÉDEZ LE PASSAGE, mettez le pied à terre à chaque intersection.
-  Ne salissez pas le circuit. Emportez vos déchets ou jetez-les dans les corbeilles publiques. Pensez aux autres cyclistes, aux riverains, et à la nature.
-  Attention aux incendies. Feux de camps et barbecue interdits. Écrasez vos cigarettes et jetez vos mégots dans les corbeilles.

 Téléchargez gratuitement tous nos parcours cyclo sur l'application CIRKWI.

Géolocalisez-vous et suivez l'itinéraire, découvrez les points d'intérêt sur le parcours ou à proximité.

Vous avez même la possibilité de télécharger les circuits pour les suivre en mode hors connexion !

Gratuit - Disponible sur App Store et Google Play.



